



แผนป้องกันและแก้ไขปัญหากภัยแล้งปี ๒๕๖๕  
องค์การบริหารส่วนตำบลสีเหล็ก



อำเภอประโคนชัย จังหวัดบุรีรัมย์  
โทร ๐๔๔ - ๖๖๖๑๙๖

ที่ทำการองค์การบริหารส่วนตำบลสี่เหลี่ยม  
อำเภอประโคนชัย จังหวัดบุรีรัมย์

**แผนป้องกันและแก้ไขปัญหาภัยแล้งปี ๒๕๖๕**

อ้างอิง ๑. พระราชบัญญัติป้องกันภัยฝ่ายพลเรือน พ.ศ. ๒๕๕๐

๒. แผนป้องกันและบรรเทาสาธารณภัยแห่งชาติ พ.ศ. ๒๕๕๘

๓. แผนการป้องกันและบรรเทาสาธารณภัยจังหวัดนครราชสีมา พ.ศ.๒๕๕๘

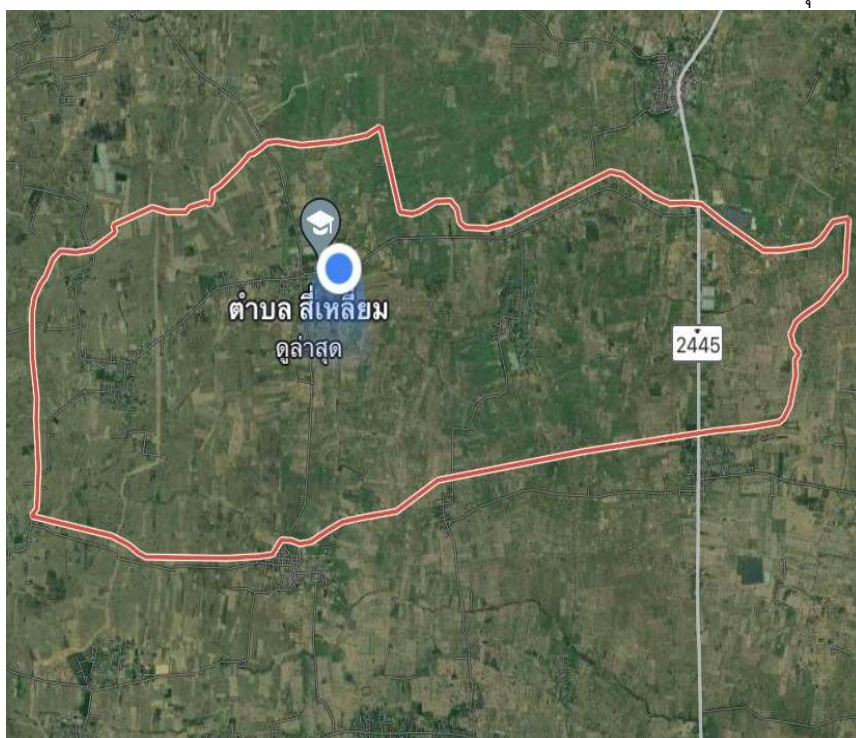
**๑. สภาพทั่วไปของ องค์การบริหารส่วนตำบลสี่เหลี่ยม**

**๑.๑ ลักษณะทางภูมิศาสตร์การปกครองท้องถิ่น ประชากร**

องค์การบริหารส่วนตำบลสี่เหลี่ยมตั้งอยู่ที่ทางทิศเหนือของที่ว่าการอำเภอประโคนชัย ห่างจากอำเภอประมาณ ๒๔ กิโลเมตร ไปทางถนนบุรีรัมย์ – ประโคนชัย เป็น ๑ ใน ๑๗ ตำบลในเขตการปกครองของอำเภอประโคนชัย จังหวัดบุรีรัมย์ ซึ่งมีอาณาเขตติดต่อกับพื้นที่ต่างๆ ดังนี้

**อาณาเขต**

- ทิศเหนือ ติดต่อกับ พื้นที่ตำบลเมืองฝาง อำเภอประโคนชัย จังหวัดบุรีรัมย์
- ทิศใต้ ติดต่อกับ พื้นที่ตำบลโคกตูม อำเภอประโคนชัย จังหวัดบุรีรัมย์
- ทิศตะวันออก ติดต่อกับ พื้นที่ตำบลแสลงโทน อำเภอประโคนชัย จังหวัดบุรีรัมย์
- ทิศตะวันตก ติดต่อกับ พื้นที่ตำบลหนองโสน อำเภอนางรอง จังหวัดบุรีรัมย์



### ๑.๒ ลักษณะภูมิประเทศ

พื้นที่ทางกายภาพโดยทั่วไปขององค์การบริหารส่วนตำบลสี่เหลี่ยมส่วนใหญ่เป็นที่ราบต่ำ พื้นที่ส่วนใหญ่ใช้ทำนา ที่ดอนใช้ปลูกพืชไร่และเลี้ยงสัตว์ พื้นที่ในเขตนี้จะมีแหล่งน้ำที่ข้ำซากขาดความอุดมสมบูรณ์ เพราะเป็นที่ได้ฝนน้อยและมีแหล่งน้ำที่อาศัยในการเกษตรกรรมเป็นแหล่งน้ำที่เกิดขึ้นตามธรรมชาติ เช่น ลำห้วย หนอง บึง ฯลฯ

### ๑.๓ ลักษณะภูมิอากาศ

สภาพทางภูมิอากาศ ลักษณะทางภูมิอากาศแบบมรสุม มี ๓ ฤดู คือ

➢ ฤดูร้อน เริ่มตั้งแต่กลางเดือนมีนาคม ถึง กลางเดือนพฤษภาคม ในระยะนี้เป็นช่วงว่างของฤดูมรสุม อากาศจะร้อนอบอ้าวทั่วไป และในเดือนเมษายน จะเป็นเดือนที่มีอากาศร้อนมากที่สุด

➢ ฤดูฝน เริ่มตั้งแต่กลางเดือนพฤษภาคม ถึง กลางเดือนตุลาคม เป็นช่วงที่มรสุมตะวันตกเฉียงใต้ ซึ่งเป็นลมร้อนและชื้นจากมรสุมอินเดียพัดปกคลุมประเทศไทยและร่องความกดอากาศต่ำที่พาดผ่านบริเวณ ภาคใต้ของประเทศไทย จะเลื่อนขึ้นมาพาดผ่านบริเวณประเทศไทยตอนบนคือ ภาคเหนือ ภาคตะวันออกเฉียงเหนือ และภาคกลาง ในระยะนี้จึงมีความชุ่มชื้นมากทำให้มีฝนตกมากตั้งแต่ กลางเดือนพฤษภาคมจนถึง กลางเดือนตุลาคม หลังจากนั้นฝนจะเริ่มลดน้อยลง

➢ ฤดูหนาว เริ่มตั้งแต่กลางเดือนตุลาคม ถึง กลางเดือนกุมภาพันธ์ ซึ่งเป็นลมมรสุม ตะวันออกเฉียงเหนือ ซึ่งความกดอากาศสูงจากประเทศจีนที่มีคุณสมบัติหนาวเย็นและแห้งแล้ง ในบางปี ฤดูหนาวอาจเริ่มต้นช้ากว่ากำหนดนี้ได้ทั้งนี้ขึ้นอยู่กับความกดอากาศสูงจากประเทศจีนที่แผ่ลงมาปกคลุม ประเทศไทย ถ้าแผ่ลงมาช้าฤดูหนาวจะเริ่มประมาณปลายเดือนตุลาคมเป็นต้นไป

### ๑.๔ ลักษณะการปกครอง

องค์การบริหารส่วนตำบลสี่เหลี่ยม แบ่งตามเขตลักษณะการปกครองท้องที่ ออกเป็น ๘ หมู่บ้าน ดังนี้

หมู่ที่ ๑	บ้านไสยา	ผู้ใหญ่บ้าน	นายสำราญ สุขประโคน
หมู่ที่ ๒	บ้านศรีบูรพา	ผู้ใหญ่บ้าน	นายสมาน แดงสี
หมู่ที่ ๓	บ้านโคกเพชรพัฒนา	ผู้ใหญ่บ้าน	นายยอด เย็งประโคน
หมู่ที่ ๔	บ้านสี่เหลี่ยม	ผู้ใหญ่บ้าน	นายประมวล ไกรสร
หมู่ที่ ๕	บ้านสี่เหลี่ยม	ผู้ใหญ่บ้าน	นายรุ่ง ปลินรัมย์
หมู่ที่ ๖	บ้านสารภี	ผู้ใหญ่บ้าน	นายวิเชียร พุทธิชาติ
หมู่ที่ ๗	บ้านทุ่งสว่าง	ผู้ใหญ่บ้าน	นายบุญเพ็ง จันทา
หมู่ที่ ๘	บ้านโคกเพชร	กำนันตำบลสี่เหลี่ยม	นายพลกฤต เพ็งประโคน

ประชากรขององค์การบริหารส่วนตำบลสี่เหลี่ยม มีจำนวนประชากรทั้งสิ้น ๕,๖๗๗ คน

ส่วนใหญ่นับถือศาสนาพุทธ

จำแนกเป็นเพศชาย	๒,๙๐๕	คน
เพศหญิง	๒,๗๗๒	คน
จำนวนครัวเรือน	๑,๔๐๖	ครัวเรือน

ตารางแสดงจำนวนประชากรและครัวเรือน ขององค์การบริหารส่วนตำบลสี่เหลียม

ลำดับ ที่	ชื่อหมู่บ้าน	ครัวเรือน (หลัง)	ชาย (คน)	หญิง (คน)	รวม (คน)	หมายเหตุ
๑	บ้านไสยา	๗๙	๑๕๖	๑๔๖	๓๐๒	ได้มาจากงานสถิติจำนวน ประชากรตามหลักฐานทาง ทะเบียนราษฎร อำเภอประโคนชัย
๒	บ้านศรีบูรพา	๑๙๒	๔๑๖	๔๑๐	๘๒๖	
๓	บ้านโคกเพชรพัฒนา	๑๕๔	๓๖๖	๓๓๔	๗๐๐	
๔	บ้านสี่เหลียม	๑๖๘	๒๘๗	๒๖๓	๕๕๐	
๕	บ้านสี่เหลียม	๑๖๒	๓๓๒	๓๓๒	๖๖๔	
๖	บ้านสารภี	๒๕๗	๕๕๑	๔๙๙	๑,๐๕๐	
๗	บ้านทุ่งสว่าง	๑๙๑	๓๗๖	๓๗๙	๗๕๕	
๘	บ้านโคกเพชร	๒๐๒	๔๒๑	๔๐๙	๘๓๐	
รวม		๑,๔๐๖	๒,๙๐๕	๒,๗๗๒	๕,๖๗๗	

**ข้อมูลด้านการเกษตร** ประชากรในเขตตำบลสี่เหลียมมีการประกอบอาชีพดังนี้

อันดับหนึ่ง อาชีพเกษตรกร

อันดับสอง อาชีพรับจ้าง

อันดับสาม อาชีพค้าขาย

อันดับสี่ อาชีพรับราชการ

เกษตรกรมีอาชีพปลูกข้าว ร้อยละ ๑๐๐ ของ จำนวนครัวเรือน และเลี้ยงสัตว์ ร้อยละ ๑๐ ของจำนวนประชากรทั้งหมด

**ข้อมูลด้านแหล่งน้ำทางการเกษตร** ได้แก่

๑. แหล่งน้ำตามธรรมชาติ

- ลำน้ำ , ลำห้วย จำนวน ๒ สาย
- บึง, หนองและอื่น ๆ จำนวน ๑๑ แห่ง

๒. แหล่งน้ำที่สร้างขึ้น

- บ่อโยก จำนวน ๒๕ แห่ง
- ประปาหมู่บ้าน จำนวน ๘ แห่ง
- ถังเก็บน้ำฝนขนาด ๕๐ ลูกบาศก์เมตร จำนวน ๘ แห่ง

๓. ข้อมูลแหล่งน้ำกินน้ำใช้ (หรือน้ำเพื่อการอุปโภค บริโภค)

- บ่อโยก(บาดาล) จำนวน ๒๕ แห่ง
- ถังเก็บน้ำฝนขนาด ๕๐ ลูกบาศก์เมตร จำนวน ๘ แห่ง
- ประปาหมู่บ้าน จำนวน ๘ แห่ง

### การประมงและปลุสสัตว์

การประมง ประชาชนทำการประมงในหนองน้ำเล็กๆน้อยๆ ที่ขุดขึ้นเอง เพื่อการบริโภคเท่านั้น การปลุสสัตว์ ประชาชนในพื้นที่ประกอบอาชีพด้านการปลุสสัตว์ ดังนี้

- เลี้ยงโค ร้อยละ ๑๐ ของจำนวนประชากรทั้งหมด
- เลี้ยงไก่พื้นบ้าน ร้อยละ ๒๐ ของจำนวนประชากรทั้งหมด
- เลี้ยงสุกร ร้อยละ ๐.๕ ของจำนวนประชากรทั้งหมด
- ประชาชนเลี้ยงกระบือ ร้อยละ ๐.๐๑ ของจำนวนประชากรทั้งหมด

ที่มาข้อมูล จากแผนพัฒนาท้องถิ่น พ.ศ. ๒๕๖๑ - ๒๕๖๕ องค์การบริหารส่วนตำบลสี่เหลี่ยม

### **๑.๕ วัตถุประสงค์**

- ๕.๑ เพื่อบูรณาการระบบการบริหารจัดการสาธารณสุขร่วมกับหน่วยงานอื่นๆ และข้างเคียง
- ๕.๒ เพื่อกำหนดหน้าที่ความรับผิดชอบของแต่ละส่วนราชการในองค์การบริหารส่วนตำบลสี่เหลี่ยม ในการป้องกันและช่วยเหลือผู้ประสบปัญหาภัยแล้ง
- ๕.๓ เพื่อเตรียมความพร้อมทั้งทางด้านบุคลากรและงบประมาณในการช่วยเหลือผู้ประสบภัยอย่างทันท่วงที
- ๕.๔ เพื่อให้การปฏิบัติงานในการช่วยเหลือผู้ประสบปัญหาภัยแล้งอย่างมีระบบ ขั้นตอนการปฏิบัติที่ชัดเจน
- ๕.๕ เพื่อประชาสัมพันธ์ให้ประชาชนในพื้นที่ได้รับทราบสถานการณ์อย่างทันท่วงที และได้รับข้อมูลข่าวสารด้านการเตรียมการป้องกันปัญหาภัยแล้งรวมถึงภัยที่สืบเนื่องจากภัยแล้ง เช่น อัคคีภัย

### **๒. องค์การปฏิบัติ/ภารกิจ**

กองอำนวยการป้องกันและบรรเทาสาธารณภัยองค์การบริหารส่วนตำบลสี่เหลี่ยม ซึ่งมีนายกองค์การบริหารส่วนตำบลสี่เหลี่ยม เป็นผู้อำนวยการท้องถิ่น เป็นองค์การปฏิบัติหลักที่รับผิดชอบการป้องกันและบรรเทาสาธารณภัยในเขตพื้นที่รับผิดชอบขององค์การบริหารส่วนตำบลสี่เหลี่ยม

มีหน้าที่ รับผิดชอบการอำนวยการ ควบคุม กำกับ ดูแล สั่งการและดำเนินการต่างๆ ในการป้องกันและบรรเทาสาธารณภัยตามศักยภาพในเขตพื้นที่รับผิดชอบของตน และขอความช่วยเหลือจากหน่วยงานข้างเคียง เมื่อประเมินแล้วไม่สามารถควบคุมสถานการณ์ได้รวมทั้งมีหน้าที่ช่วยเหลือผู้อำนวยการอำเภอ และผู้อำนวยการจังหวัดตามที่ได้รับมอบหมาย

### **๓. นิยามศัพท์**

**ภัยแล้ง** หมายถึงความแห้งแล้งของลมฟ้าอากาศ อันเกิดจากการที่มีปริมาณฝนน้อยหรือฝนไม่ตกเป็นระยะเวลาานาน และครอบคลุมพื้นที่เป็นบริเวณกว้าง ทำให้เกิดการขาดแคลนน้ำดื่ม น้ำใช้ พืชพันธุ์ไม้ต่างๆ ขาดแคลนน้ำไม่สามารถเจริญเติบโตได้ตามปกติ เกิดความเสียหายและส่งผลกระทบต่ออย่างกว้างขวางรุนแรงต่อประชาชน

การป้องกันและบรรเทาสาธารณภัย จะต้องมีผู้รับผิดชอบดำเนินการตามอำนาจหน้าที่ ที่กำหนดไว้ในกฎหมายได้แก่ เจ้าพนักงาน ผู้อำนวยการท้องถิ่น ผู้อำนวยการอำเภอ ผู้อำนวยการจังหวัด เพื่อปฏิบัติการให้สอดคล้องกับแผน ดังนี้

- ผู้อำนวยการท้องถิ่น กรณีองค์การบริหารส่วนตำบล หมายถึง นายกองค้การบริหารส่วนตำบล และให้ปลัดองค์การบริหารส่วนตำบล มีหน้าที่รับผิดชอบในการป้องกันและบรรเทาสาธารณภัยในเขตพื้นที่องค์การบริหารส่วนตำบล

- ผู้อำนวยการอำเภอ หมายถึง นายอำเภอ มีหน้าที่รับผิดชอบในการป้องกันและบรรเทาสาธารณภัยในเขตอำเภอ และสั่งการให้หน่วยงานรัฐและองค์กรปกครองส่วนท้องถิ่นในเขตอำเภอดำเนินการป้องกันและบรรเทาสาธารณภัยในเขตอำเภอ

- ผู้อำนวยการจังหวัด หมายถึง ผู้ว่าราชการจังหวัด มีหน้าที่รับผิดชอบในการป้องกันและบรรเทาสาธารณภัยในเขตจังหวัด และสั่งการให้หน่วยงานของรัฐ อำเภอและองค์กรปกครองส่วนท้องถิ่นในเขตจังหวัดดำเนินการป้องกันและบรรเทาสาธารณภัยในเขตจังหวัด

- ผู้ช่วยผู้อำนวยการจังหวัด หมายถึง นายกองค้การบริหารส่วนจังหวัด มีหน้าที่ช่วยเหลือผู้อำนวยการจังหวัด ดำเนินการป้องกันและบรรเทาสาธารณภัยในเขตจังหวัด

- อาสาสมัคร หมายถึง อาสาสมัครป้องกันภัยฝ่ายพลเรือน (อปพร.)

#### ๔. ความรุนแรงของสาธารณภัย

ระดับความรุนแรงของสาธารณภัยตามแผนการป้องกันและบรรเทาสาธารณภัยแห่งชาติ พ.ศ. ๒๕๕๘ แบ่งเป็น ๔ ระดับดังนี้

ระดับความรุนแรงของสาธารณภัย	ลักษณะและความรุนแรง	การจัดการสาธารณภัย
ระดับ ๑	สาธารณภัยที่เกิดขึ้นทั่วไป หรือมีขนาดเล็ก	ผู้อำนวยการท้องถิ่น ผู้อำนวยการอำเภอ สามารถควบคุมสถานการณ์และจัดการระงับภัยได้โดยลำพัง
ระดับ ๒	สาธารณภัยขนาดกลาง	ผู้อำนวยการท้องถิ่น ผู้อำนวยการอำเภอ ไม่สามารถควบคุมสถานการณ์ได้ ผู้อำนวยการจังหวัด เข้าควบคุมสถานการณ์
ระดับ ๓	สาธารณภัยขนาดใหญ่ที่มีผลกระทบรุนแรงกว้างขวาง หรือสาธารณภัยที่จำเป็นต้องอาศัยผู้เชี่ยวชาญ หรืออุปกรณ์พิเศษ	ผู้อำนวยการจังหวัด ไม่สามารถควบคุมสถานการณ์ได้ผู้อำนวยการกลาง และ/หรือผู้บัญชาการป้องกันและบรรเทาสาธารณภัยแห่งชาติ เข้าควบคุมสถานการณ์
ระดับ ๔	สาธารณภัยขนาดใหญ่ที่มีผลกระทบร้ายแรงอย่างยิ่ง	นายกรัฐมนตรีหรือรองนายกรัฐมนตรีที่นายกรัฐมนตรีมอบหมาย ควบคุมสถานการณ์

## **๕. การประกาศเขตพื้นที่ประสบสาธารณภัย**

เพื่อประโยชน์ในการจัดการสาธารณภัยในเขตพื้นที่ให้มีการออกประกาศเขตพื้นที่ประสบสาธารณภัยได้ตามดุลพินิจ เพื่อให้ส่วนราชการ หน่วยงาน องค์กรปกครองส่วนท้องถิ่น ภาคเอกชน สามารถให้ความช่วยเหลือผู้ประสบภัยได้ตามระเบียบกฎหมายที่เกี่ยวข้อง ทั้งนี้ผู้ประสบภัยอาจขอให้มีหนังสือรับรองพื้นที่ประสบภัยทั้งที่เป็นบุคคล และนิติบุคคลตามมาตรา ๓๐ แห่งพระราชบัญญัติป้องกันและบรรเทาสาธารณภัย พ.ศ. ๒๕๕๐ การประกาศเขตพื้นที่ประสบภัยให้เป็นไปตามระเบียบกระทรวงการคลังว่าด้วยเงินอุดหนุนราชการเพื่อช่วยเหลือผู้ประสบภัยพิบัติกรณีฉุกเฉิน พ.ศ. ๒๕๖๒ และที่แก้ไขเพิ่มเติม

ระเบียบกระทรวงการคลังว่าด้วยเงินอุดหนุนราชการเพื่อช่วยเหลือผู้ประสบภัยพิบัติกรณีฉุกเฉิน พ.ศ. ๒๕๖๒ มีวัตถุประสงค์เพื่อให้การช่วยเหลือประชาชนที่ได้รับความเดือดร้อนจากภัยพิบัติที่เกิดขึ้น โดยปัจจุบันทันด่วนหรือเป็นที่คาดหมายว่าจะเกิดขึ้นในเวลาอันใกล้และจำเป็นต้องแก้ไขโดยฉับพลันตามความจำเป็นและเหมาะสม เพื่อให้สอดคล้องกับลักษณะอากาศที่กรมอุตุนิยมวิทยากำหนด

### **การขอใช้เงินอุดหนุนราชการเพื่อช่วยเหลือผู้ประสบภัยพิบัติกรณีฉุกเฉิน**

เมื่อเกิดภัยพิบัติกรณีฉุกเฉินขึ้นในพื้นที่ใด ให้ผู้มีอำนาจดำเนินการประกาศให้ท้องที่นั้นเป็นเขตการให้ความช่วยเหลือผู้ประสบภัยพิบัติกรณีฉุกเฉินตามระเบียบกระทรวงการคลังว่าด้วยเงินอุดหนุนราชการเพื่อช่วยเหลือผู้ประสบภัยพิบัติกรณีฉุกเฉิน และหลักเกณฑ์วิธีการที่เกี่ยวข้อง โดยมีวัตถุประสงค์บรรเทาความเดือดร้อนเฉพาะหน้าของผู้ประสบภัยพิบัติ แต่ไม่ได้มุ่งหมายที่จะชดเชยความเสียหายให้แก่ผู้ใด

ทั้งนี้ ต้องเป็นค่าใช้จ่ายที่จำเป็นในการดำรงชีพและความเป็นอยู่ของประชาชน หรือเป็นการซ่อมแซมให้คืนสู่สภาพเดิมอันเป็นการบรรเทาความเดือดร้อนเฉพาะหน้า การให้ความช่วยเหลือผู้ประสบภัยให้เป็นไปตามระเบียบกระทรวงการคลังว่าด้วยเงินอุดหนุนราชการเพื่อช่วยเหลือผู้ประสบภัยพิบัติกรณีฉุกเฉิน พ.ศ.๒๕๖๒ และฉบับแก้ไขเพิ่มเติม โดยมีผู้รับผิดชอบดังนี้

#### **๑. คณะกรรมการให้ความช่วยเหลือผู้ประสบภัยพิบัติอำเภอ (ก.ช.ภ.อ.)**

##### **มีหน้าที่**

- สำรวจความเสียหายจากสาธารณภัยในเขตพื้นที่อำเภอ เพื่อพิจารณาให้ความช่วยเหลือสงเคราะห์ผู้ประสบภัย

- ตรวจสอบและกลั่นกรองการให้ความช่วยเหลือผู้ประสบภัยพิบัติในด้านต่างๆ ตามที่องค์กรปกครองส่วนท้องถิ่นได้สำรวจความเสียหายจากภัยพิบัติกรณีฉุกเฉินที่เกิดขึ้นในแต่ละพื้นที่ ตามอำนาจหน้าที่ที่กฎหมายกำหนด

- พิจารณาช่วยเหลือผู้ประสบภัยตามหลักเกณฑ์และวิธีการที่กระทรวงการคลังกำหนด

- รายงานผลการสำรวจความเสียหาย และแก้ไขความเดือดร้อนเฉพาะหน้าที่ได้ดำเนินการไปแล้ว

ให้ ก.ช.ภ.จ. ทราบ

#### **๒. คณะกรรมการให้ความช่วยเหลือผู้ประสบภัยพิบัติจังหวัด (ก.ช.ภ.จ.)**

##### **มีหน้าที่**

- สำรวจความเสียหายที่เกิดขึ้นภายในจังหวัด เพื่อพิจารณาให้ความช่วยเหลือผู้ประสบภัย

พิจารณา/.....

- พิจารณาประกาศเขตการให้ความช่วยเหลือผู้ประสบภัยกรณีฉุกเฉินร่วมกับผู้ว่าราชการจังหวัด ในกรณีที่ความเสียหายมีมูลค่ามากกว่าวงเงินที่ผู้ว่าราชการจังหวัดไม่อาจอนุมัติ ให้ส่งเรื่องให้กรมป้องกัน และบรรเทาสาธารณภัยพิจารณาเสนอคณะกรรมการช่วยเหลือผู้ประสบภัยพิจารณาดำเนินการ ขออนุมัติวงเงินช่วยเหลือผู้ประสบภัยจากวงเงินงบกลาง รายการเงินสำรองจ่าย เพื่อกรณีฉุกเฉิน หรือจำเป็นจากคณะรัฐมนตรี การขอรับการสนับสนุนการให้ความช่วยเหลือให้ทำเป็นหนังสือซึ่งอย่างน้อยให้มีรายการ ดังต่อไปนี้

- (๑) ประเภทของภัยพิบัติกรณีฉุกเฉิน
- (๒) วัน เดือน ปีที่เกิดภัยพิบัติกรณีฉุกเฉิน และวัน เดือนปีที่เกิดความเสียหาย
- (๓) สถานที่เกิดเหตุ (ให้ระบุชื่อถนน หมู่บ้าน ตำบล อำเภอ)
- (๔) จำนวนผู้ประสบภัยพิบัติโดยประมาณ
- (๕) ความเสียหายโดยประมาณ เช่น จำนวนบ้านเรือนที่เสียหาย ทรัพย์สินที่เสียหายรวมทั้ง มูลค่าความเสียหายที่เกิดขึ้นโดยประมาณ จำนวนผู้บาดเจ็บ ผู้เสียชีวิต เป็นต้น
- (๖) การช่วยเหลือแก้ไขปัญหาความเดือดร้อนเฉพาะหน้าที่ได้ดำเนินการไปแล้ว
- (๗) ความต้องการในการขอรับความช่วยเหลือหรือสนับสนุนการให้ความช่วยเหลือ กรณีที่มีความจำเป็นเร่งด่วนไม่อาจขอรับการสนับสนุนเป็นหนังสือได้ให้ขอรับการสนับสนุนการให้ความช่วยเหลือโดยเครื่องมือสื่อสารอื่นๆ หรือโดยวิธีอื่นใดและให้ยืนยันเป็นหนังสือในภายหลังโดยด่วนที่สุด

## **๖. พื้นที่เสี่ยงต่อการเกิดภัยแล้ง**

องค์การบริหารส่วนตำบลสี่เหลียม แบ่งตามเขตลักษณะการปกครองท้องที่ ออกเป็น ๘ หมู่บ้าน จากการสำรวจแหล่งน้ำที่ใช้ในการผลิตน้ำประปาแต่ละหมู่บ้านในเขตพื้นที่ ประจำปีงบประมาณ ๒๕๖๔/๒๕๖๕ พบว่ายังมีหลายหมู่บ้านยังขาดน้ำเพื่อการอุปโภค บริโภค และน้ำใช้เพื่อการเกษตรและเลี้ยงสัตว์

## **๗. การแจ้งเตือนภัย**

สำนักปลัดองค์การบริหารส่วนตำบลสี่เหลียม และงานป้องกันและบรรเทาสาธารณภัย

มีหน้าที่ แจ้งเตือนภัย โดยแจ้งเตือนไปที่หน่วยงานที่เกี่ยวข้องและหรือคณะกรรมการป้องกันและบรรเทา สาธารณภัยในพื้นที่หมู่บ้าน ในเขตพื้นที่ที่คาดว่าจะเกิดภัย เพื่อแจ้งเตือนภัยล่วงหน้าแก่ผู้ที่คาดว่าจะได้ รับผลกระทบในพื้นที่เสี่ยงภัย ให้เฝ้าระวังและเตรียมความพร้อมรับสถานการณ์ และให้กองอำนาจการป้องกันและ บรรเทาสาธารณภัยองค์การบริหารส่วนตำบลสี่เหลียม ประเมินสถานการณ์จากระดับความรุนแรงของภัย และดำเนินการแจ้งเตือนภัยแก่ประชาชนในพื้นที่ที่คาดว่าจะเกิดภัยโดยเร็ว

**วิธีการแจ้งเตือนภัย** มี ๒ วิธี

๑. แจ้งเตือนประชาชนโดยตรง โดยผ่านทางหอกระจายข่าว เสียงตามสาย วิทยุกระจายเสียง วิทยุสื่อสาร โทรศัพท์มือถือ หรือกลุ่มไลน์ และสัญลักษณ์ที่เป็นภูมิปัญญาท้องถิ่น เช่น นกหวีด ธง ฯลฯ

๒. แจ้งเตือนผ่านหน่วยงานส่วนราชการภายในเขตพื้นที่องค์การบริหารส่วนตำบลสี่เหลียม อำเภอประโคนชัย จังหวัดบุรีรัมย์

**ระดับของการแจ้งเตือนภัย**


- การแจ้งเตือนภัยระดับจังหวัด เป็นการแจ้งเตือนภัยล่วงหน้าผ่านระบบเครือข่ายและ ระบบสื่อสารและสื่อประชาสัมพันธ์ทางราชการ เช่น สถานีวิทยุกระจายเสียง ข่ายวิทยุสื่อสาร โทรสาร





- การแจ้งเตือนภัยระดับอำเภอ เป็นการแจ้งเตือนภัยล่วงหน้าผ่านระบบเครือข่ายและระบบสื่อสารและสื่อประชาสัมพันธ์ทางราชการ เช่น สถานีวิทยุกระจายเสียง วิทยุสื่อสาร โทรสาร และหนังสือส่ง แจ้งเวียน หนังสือการณ หรือเพื่อทราบและปฏิบัติ ฯลฯ


- การแจ้งเตือนภัยระดับตำบล/หมู่บ้าน เป็นการแจ้งเตือนภัยล่วงหน้าให้เครือข่ายเฝ้าระวังแจ้งเตือนภัยในระดับตำบล/หมู่บ้าน อาสาสมัครป้องกันภัยฝ่ายพลเรือน มีสเตอร์เตือนภัยประจำชุมชน โดยใช้ระบบสื่อสารและสื่อประชาสัมพันธ์ในการแจ้งเตือนภัย เช่น เสียงตามสาย หอกระจายข่าว สถานีวิทยุกระจายเสียงชุมชน โทรศัพท์มือถือ กลุ่มไลน์เตือนภัยในพื้นที่ หรือสัญญาณเสียงที่กำหนดใช้เป็นสัญญาณเตือนภัยประจำหมู่บ้าน และเฉพาะพื้นที่

#### **ระดับการแจ้งเตือนภัย**

**สีแดง**  หมายถึง สถานการณ์อยู่ในภาวะอันตรายสูงสุด ให้อาศัยอยู่ในสถานที่ปลอดภัย และปฏิบัติตามข้อสั่งการ

**สีส้ม**  หมายถึง สถานการณ์อยู่ในภาวะเสี่ยงอันตรายสูง เจ้าหน้าที่กำลังดำเนินการควบคุมสถานการณ์

**สีเหลือง**  หมายถึง สถานการณ์อยู่ในภาวะเสี่ยงอันตรายมีแนวโน้มที่สถานการณ์จะรุนแรงมากขึ้น

**สีน้ำเงิน**  หมายถึง สถานการณ์อยู่ในภาวะเฝ้าระวัง ให้ติดตามข้อมูลข่าวสาร

**สีเขียว**  หมายถึง สถานการณ์อยู่ในภาวะปกติ ให้ติดตามข้อมูลข่าวสารเป็นประจำอยู่เสมอ

#### **๘. ขั้นตอนการปฏิบัติแบ่งเป็น ๓ ขั้นตอน ดังนี้**

ศูนย์อำนวยการเฉพาะกิจป้องกันและแก้ไขปัญหาภัยแล้ง องค์การบริหารส่วนตำบลสีเหลือง และหน่วยงานที่เกี่ยวข้องเตรียมพร้อมรับสถานการณ์การเกิดภัยแล้ง ดังนี้

##### **ขั้นเตรียมความพร้อม (ก่อนเกิดภัย)**

๑. องค์การบริหารส่วนตำบลสีเหลือง ติดตามสถานการณ์อย่างใกล้ชิด โดยให้ดำเนินการเตรียมความพร้อมด้านกำลังคน รถบรรทุกน้ำ เครื่องสูบน้ำ เครื่องมืออุปกรณ์ให้พร้อมและเพียงพอ ตลอดจนประชาสัมพันธ์ให้ประชาชนเตรียมสำรองน้ำ และใช้น้ำอย่างประหยัดให้เกิดประโยชน์สูงสุด

๒. สำรวจจัดทำบัญชีของหมู่บ้าน พร้อมทั้งจำนวนครัวเรือนที่เคยประสบความเดือดร้อนหรือคาดว่าจะประสบความเดือดร้อน

๓. ตรวจสอบและสำรวจภาวะชนะกักเก็บน้ำ บ่อน้ำ บ่อโยก ฝายกั้นน้ำ ประปา ประจำหมู่บ้านให้อยู่ในสภาพใช้งานได้เพียงพอ หากเกิดการชำรุดเสียหาย ให้ทำการซ่อมแซมให้แล้วเสร็จเพื่อให้ใช้งานได้

๔. ตรวจสอบและสำรวจแหล่งน้ำสำรองเพิ่มเติมและกำหนดมาตรการรองรับเพื่อให้มีน้ำเพียงพอสำหรับใช้สอยตลอดในช่วงฤดูแล้ง

๕. เตรียมแผนการแจกจ่ายน้ำให้แก่ประชาชนในหมู่บ้านที่ประสบปัญหาขาดแคลนน้ำอุปโภค บริโภค โดยประสานงานกับกำนัน/ผู้ใหญ่บ้าน ผู้นำหมู่บ้านและส่วนราชการ

ขั้นตอน/....

### ขั้นตอนการจัดการภาวะฉุกเฉิน (ขณะเกิดภัย)

๑. เมื่อเกิดสาธารณภัยหรือคาดว่าจะเกิดสาธารณภัยขึ้นในพื้นที่ให้นายกองค้การบริหารส่วนตำบลสี่เหลี่ยม ในสถานะผู้อำนวยการท้องถิ่น มีหน้าที่ปฏิบัติเข้าดำเนินการป้องกันและบรรเทาสาธารณภัยเพื่อระงับและบรรเทาอันตรายและความเสียหายต่อชีวิตและทรัพย์สินของประชาชนในพื้นที่โดยเร็ว

๒. รับแจ้งเหตุและประสานงาน ศูนย์อำนวยการเฉพาะกิจป้องกันและแก้ไขปัญหาภัยแล้งองค์การบริหารส่วนตำบลสี่เหลี่ยม โทร ๐๔๔- ๖๖๖๑๙๖

๓. เมื่อเกิดสถานการณ์ภัยแล้ง ให้ศูนย์อำนวยการเฉพาะกิจป้องกันและแก้ไขปัญหาภัยแล้งองค์การบริหารส่วนตำบลสี่เหลี่ยม อำเภอกระโคนชัย จังหวัดบุรีรัมย์ จัดเจ้าหน้าที่ออกสำรวจสถานการณ์การเกิดภัยแล้ง อันประกอบด้วยข้อมูลความเสียหาย ความเดือดร้อนของพื้นที่ที่ประสบภัยแล้ง จำนวนราษฎรและทรัพย์สินที่เสียหาย ไว้สำหรับเป็นฐานข้อมูลเพื่อการช่วยเหลือต่อไป

๔. ดำเนินการให้ความช่วยเหลือในด้านต่างๆ ได้แก่การแจกจ่ายน้ำ การช่วยเหลือในด้านการเกษตรและด้านอื่นๆ ตามอำนาจหน้าที่ ตามระเบียบการให้ความช่วยเหลือผู้ประสบภัยพิบัติฉุกเฉิน

๕. กรณีผู้อำนวยการท้องถิ่นมีความจำเป็นต้องการได้รับความช่วยเหลือจากหน่วยงานของรัฐที่อยู่นอกเขตขององค์กรปกครองส่วนท้องถิ่นแห่งของตน ให้แจ้งผู้อำนวยการอำเภอ และหรือผู้อำนวยการจังหวัดแล้วแต่กรณีเพื่อสั่งการณโดยเร็วต่อไป

### แผนการแจกจ่ายน้ำ

- จัดหาน้ำดื่มที่สะอาด เพื่อการอุปโภค บริโภค แจกจ่ายให้กับหมู่บ้านหรือโรงเรียนที่ร้องขอความช่วยเหลือในการขาดแคลนน้ดื่มตามลำดับก่อนหลังและความเดือดร้อนของประชาชน

- ประสาน ผู้นำหมู่บ้าน กำนัน/ผู้ใหญ่บ้าน และสมาชิกสภาองค์การบริหารส่วนตำบลทุกหมู่บ้านที่ประสบภัย จัดหาครุภัณฑ์ถังกักเก็บน้ำไว้เป็นส่วนกลางของหมู่บ้าน เพื่อรองรับการช่วยเหลือในการแจกจ่ายน้ำ เพื่อการอุปโภค บริโภคจากหน่วยงานที่ให้การช่วยเหลือ

- กำหนดพื้นที่จุดจ่ายน้ำ ให้แก่ประชาชนในหมู่บ้านที่ประสบภัย ให้ได้รับความสะดวกรวดเร็วทั่วถึงและเป็นธรรมเท่าเทียมในการให้ความช่วยเหลือต่อไป

### ขั้นตอนการฟื้นฟู (หลังเกิดภัย)

เป็นการปฏิบัติการให้ความช่วยเหลือและด้านอื่นๆ ที่จำเป็น โดยให้คำนึงถึงความถูกต้อง ความชัดเจน และรวดเร็วตามแนวทางปฏิบัติ

๑. ให้ผู้นำชุมชนสำรวจความเสียหายและความต้องการในเบื้องต้น แล้วรายงานมายังศูนย์บัญชาการเหตุการณ์องค์การบริหารส่วนตำบลสี่เหลี่ยมทราบ

๒. ศูนย์บัญชาการเหตุการณ์องค์การบริหารส่วนตำบลสี่เหลี่ยม รายงานสถานการณ์สาธารณภัยต่อกองอำนวยการป้องกันและบรรเทาสาธารณภัยตามลำดับขั้นขึ้นไปทราบ

๓. ประเมินความเสียหายและความต้องการความช่วยเหลือภายในพื้นที่ประสบภัย วิเคราะห์ผลกระทบจากความเสียหายที่เกิดขึ้น วิเคราะห์ความสามารถของผู้ประสบภัยในการตอบโต้สถานการณ์ฉุกเฉินด้วยตนเองได้หรือไม่ รวมทั้งความต้องการความช่วยเหลือเพิ่มเติมจากหน่วยงานภายนอก เช่น ความช่วยเหลือด้านอาหาร น้ำดื่ม การรักษาพยาบาล สุขอนามัยและการกำจัดสิ่งปฏิกูล ที่พักพิงอุปกรณัยงชีพ เป็นต้น

ทั้งนี้/....

ทั้งนี้ การประเมินความเสียหายและความต้องการความช่วยเหลือ จะต้องมีความเชื่อมโยงความต้องการของผู้ที่ได้รับผลกระทบโดยคำนึงถึงปัจจัยด้านต่างๆ เช่น อายุ เพศ เชื้อชาติ ศาสนา สตรีมีครรภ์ และผู้พิการ เพื่อประกอบการพิจารณา

#### ๙. งบประมาณ

ข้อบัญญัติงบประมาณรายจ่ายประจำปีงบประมาณ ๒๕๖๕ งบกลาง ประเภทเงินสำรองจ่ายเพื่อใช้จ่ายในกรณีที่ยังไม่ทราบความเหมาะสม เพื่อแก้ไขปัญหาความเดือดร้อนของประชาชนอันเป็นส่วนช่วยเหลือผู้ประสบภัยหรือภัยธรรมชาติ ช่วยเหลือประชาชนตามอำนาจหน้าที่หรือเพื่อกรณีฉุกเฉินที่มีสาธารณภัยเกิดขึ้นหรือการบรรเทาปัญหาความเดือดร้อนของประชาชนเป็นส่วนรวมเท่านั้น เช่น การป้องกันและแก้ไขปัญหาอุทกภัย น้ำป่าไหลหลาก แผ่นดินถล่ม ภัยแล้ง ภัยหนาว วาตภัย อัคคีภัย ไฟป่าและหมอกควัน โรคติดต่อ ฯลฯ

#### ๑๐. การบังคับบัญชา

การบังคับบัญชาติดต่อสื่อสาร ให้อยู่ในการอำนวยการของศูนย์อำนวยการเฉพาะกิจป้องกันและแก้ไขปัญหาภัยแล้ง องค์การบริหารส่วนตำบลสีเหล็ก โดยมีนายกองค์การบริหารส่วนตำบลสีเหล็กเป็นผู้บังคับบัญชาสูงสุด

#### ๑๑. การบังคับบัญชาและการติดต่อสื่อสาร

##### การปฏิบัติงานด้านการสื่อสารกรณีเกิดเหตุฉุกเฉิน

- จัดตั้งศูนย์สื่อสารและจัดให้มีระบบสื่อสารหลัก ระบบสื่อสารรอง และระบบสื่อสารอื่นๆ ที่จำเป็นให้ใช้งานได้ตลอด ๒๔ ชั่วโมง ให้สามารถเชื่อมโยงระบบสื่อสารดังกล่าวกับหน่วยงานอื่นได้ตามปกติ โดยเร็วอย่างทั่วถึงทุกพื้นที่

**ระบบสื่อสารหลัก** คือระบบสื่อสารที่มีใช้งานโดยทั่วไปของหน่วยงาน ซึ่งเป็นช่องทางติดต่อสื่อสารระหว่างหน่วยงานกับหน่วยงาน และหน่วยงานกับประชาชนและจัดเตรียมไว้พร้อมใช้ติดต่อสื่อสารได้ตลอดเวลา โทรศัพท์องค์การบริหารส่วนตำบลสีเหล็ก หมายเลข ๐๔๔- ๖๖๖๑๙๖

**ระบบสื่อสารรอง** คือระบบสื่อสารที่ใช้โดยทั่วไปและใช้งานควบคู่กับระบบสื่อสารหลัก เป็นช่องทางเสริมในการติดต่อสื่อสารหลักและหน่วยงานที่เกี่ยวข้องสามารถติดต่อสื่อสารได้อย่างทั่วถึง ข่ายวิทยุสื่อสารองค์การบริหารส่วนตำบลสีเหล็ก ความถี่ ๑๖๒.๕๒๕ MHZ นามเรียกขาน “สีเหล็ก”

(ลงชื่อ) จ.อ.

ผู้เขียนแผน

(อานนต์ มาบกลาง)

ตำแหน่ง เจ้าพนักงานป้องกันและบรรเทาสาธารณภัยชำนาญงาน

(ลงชื่อ)

ผู้เสนอแผนฯ

(นายสุทัศน์ ลีประโคน)

ตำแหน่ง หัวหน้าสำนักปลัดองค์การบริหารส่วนตำบลสีเหล็ก

ลงชื่อ/...